



РЕПУБЛИКА БЪЛГАРИЯ

Министерство на околната среда и водите

Басейнова дирекция „Дунавски район“

Изх.№ РР-02-16 ( 3 )

Гр. Плевен .....06.10.....2023 г.

## СЪОБЩЕНИЕ

съгласно чл.62а, ал.1 от Закона за водите

На основание чл.62а, ал.1, във връзка с чл.75, чл.79а, ал.2 и чл.52, ал.1, т.4 от Закона за водите (ЗВ), и постъпило заявление с вх. № РР-02-16/ 19.01.2022 г. за продължаване срока на действие на разрешително за водовземане от подземни води № 11530481/ 20.01.2016г. и привеждане в съответствие на разрешените годишни водни количества в разрешителното. Предвид дълбочината и конструкцията на водоземното съоръжение, водоносния хоризонт, от който се осъществява водоземането (неогенски водоносен хоризонт) и характеризирането на подземните водни тела в района на гр. София, подземното водно тяло следва да бъде „Порови води в Неоген – Кватернера – Софийска долина“ с код BG1G00000NQ030, вместо “Порови води в Неогена – Софийска котловина“ с код BG1G000000N033. В тази връзка с настоящото съобщение се обявява и актуализирането и привеждането в съответствие с ПУРБ на подземното водно тяло, записано в разрешителното.


С оглед на запазване на доброто количествено състояние на подземно водно тяло „Порови води в Неоген-Кватернера – Софийска долина“ с код BG1G00000NQ030 и вземайки предвид обстоятелството, че е налице неупражняване на права в определените в разрешителното параметри на използването, е налице правно основание за отнемане на част от разрешеното водоземане, съгласно чл.79а, ал.2, във връзка с чл.79а, ал.1, т.5 от ЗВ, поради което на основание чл.75 от ЗВ се прави следното съобщение:

**1. Цел на заявеното използване на водите:** “Промислено водоснабдяване” – *не се променя;*

**2. Водно тяло, в което се предвижда използване на водите:** „Порови води в Неоген-Кватернера – Софийска долина“ с код BG1G00000NQ030“;

**2а. Фактическите основания, при които се издава разрешителното, включително състояние на водното тяло, определените цели и мерки в действащите планове за управление на речните басейни:**

Във връзка с постъпило в БДДР заявление с вх. № РР-02-16/ 19.01.2022 г. за продължаване срока на действие на разрешително за водоземане от подземни води № 11530481/ 20.01.2016г. е извършена проверка за изпълнение на условията на разрешителното. При проверката е констатирано неупражняване на права в определените в разрешителното параметри и закононото основание за отнемане на част от разрешеното водоземане, за което



5800 гр. Плевен, ул. „Чаталджа“ №60  
тел.: +359 64 88 51 00  
e-mail: [dunavbd@bddr.bg](mailto:dunavbd@bddr.bg), web: [www.bd-dunav.bg](http://www.bd-dunav.bg)



заявителят е уведомен с писмо наш изх. № PP-02-16-(1)/ 05.07.2023 г. С писмо вх. № PP-02-16-(2)/ 28.07.2023 г. в БДДР заявителят декларира своето съгласие относно предложението за отнемане на част от водоземането и представя допълнително информация за минималното водно количество, при което е възможно изпълнението на дейностите на обекта и дава данни от извършени измервания на нивото на подземните води в кладенеца в началото на всеки сезон.

**3. Системи или съоръжения, чрез които ще се реализира използването:**

**„ТК – БЕР-ХЕЛЛА – ГУРМАЗОВО“ (Тръбен кладенец) - не се променя**

**4. Място на водоземане:** Актуализира са идентификатора на поземления имот, в който се намира водоземното съоръжение, във връзка с влезли в сила Заповед за одобрение на КККР №РД-18-24/28.03.2016г. на Изпълнителен директор на АГКК и Заповед за изменение на КККР №18-9294-05.12.2017/05.12.2017г. на Началник на СГКК – Софийска област:

**„ТК – БЕР-ХЕЛЛА – ГУРМАЗОВО“ (Тръбен кладенец)**

Поземлен имот с идентификатор 18174.62.923, област София, община Божурище, с. Гурмазово, вид собств. Частна, вид територия Урбанизирана, НТП Незастроен имот за производствен, складов обект, площ 69907 кв. м, стар номер 000273, квартал 15, парцел III;

**5. Обект на водоснабдяване:** Актуализира са идентификатора на поземления имот, в който се ползва водата, във връзка с влезли в сила Заповед за одобрение на КККР №РД-18-24/28.03.2016г. на Изпълнителен директор на АГКК и Заповед за изменение на КККР №18-9294-05.12.2017/05.12.2017г. на Началник на СГКК – Софийска област по следния начин:

Поземлен имот с идентификатор 18174.62.923, област София, община Божурище, с. Гурмазово, вид собств. Частна, вид територия Урбанизирана, НТП Незастроен имот за производствен, складов обект, площ 69907 кв. м, стар номер 000273, квартал 15, парцел III;

**6. Проектни параметри на използването:** Променят се както следва:

а) Разрешен средноденоношен дебит: **0,4 л/сек;**

б) Разрешен максимален дебит/време за черпене:

**$Q_{\text{пр.макс}} = 7,2 \text{ л/сек};$  Време на черпене: **1 час и 20 мин;****

в) Разрешен годишен воден обем: **12614 куб.м./годишно;**

г) Минимално водно количество, при което е възможно изпълнение на дейностите във водоснабдявания обект: **6307 куб.м/год;**

**7. Условия, при които би могло да се предостави правото за използване на водите:**

- Да се извършва ежемесечно измерване на черпените водни количества от кладенеца.
- Да се извършва ежемесечно измерване на динамичното водно ниво и веднъж в началото на сезона – статичното водно ниво.



5800 гр. Плевен, ул. „Чаталджа“ №60  
тел.: +359 64 88 51 00  
e-mail: [dunavbd@bddr.bg](mailto:dunavbd@bddr.bg), web: [www.bd-dunav.bg](http://www.bd-dunav.bg)



- Собственият мониторинг по Наредба № 1/10.10.2007 г., чл. 80, ал. 1, т. 1, буква "а" включва:

1. ежегодно изследване на химичния състав на черпените подземни води по:

а) показателите рН, електропроводимост, концентрация на разтворен кислород, амониеви йони, нитрати, нитрити, фосфати, хлориди и сулфати;

б) други показатели, по които водното тяло е определено в риск да не постигне добро химично състояние на подземните води – *желязо и манган*;



- Да се спазват и да не се нарушават параметрите на водовземането – средноденоношен и максимален дебит, допустимо понижение и разрешено водно количество;
- Да се заплаща такса водовземање за добитите водни количества от кладенеца.

**8. Място за представяне на писмени възражения или предложения от заинтересованите лица:** Басейнова Дирекция „ Дунавски район”, гр. Плевен, ул. “Чаталджа” № 60.

Съгласно чл.64, ал.1, т.2 и т.3 от ЗВ заинтересованите лица могат да възразят срещу издаването на разрешителното или да предложат условия, при които същото да бъде издадено, с оглед гарантиране на лични или обществени интереси, в 14 дневен срок от обявяване на съобщението.

**ИНЖ. РУМЕЛИЯ ПЕТРОВА**

Директор на Басейнова дирекция „ Дунавски район”



5800 гр. Плевен, ул. „Чаталджа” №60  
тел.: +359 64 88 51 00  
e-mail: [dunaybd@baddr.bg](mailto:dunaybd@baddr.bg), web: [www.bd-dunay.bg](http://www.bd-dunay.bg)

